
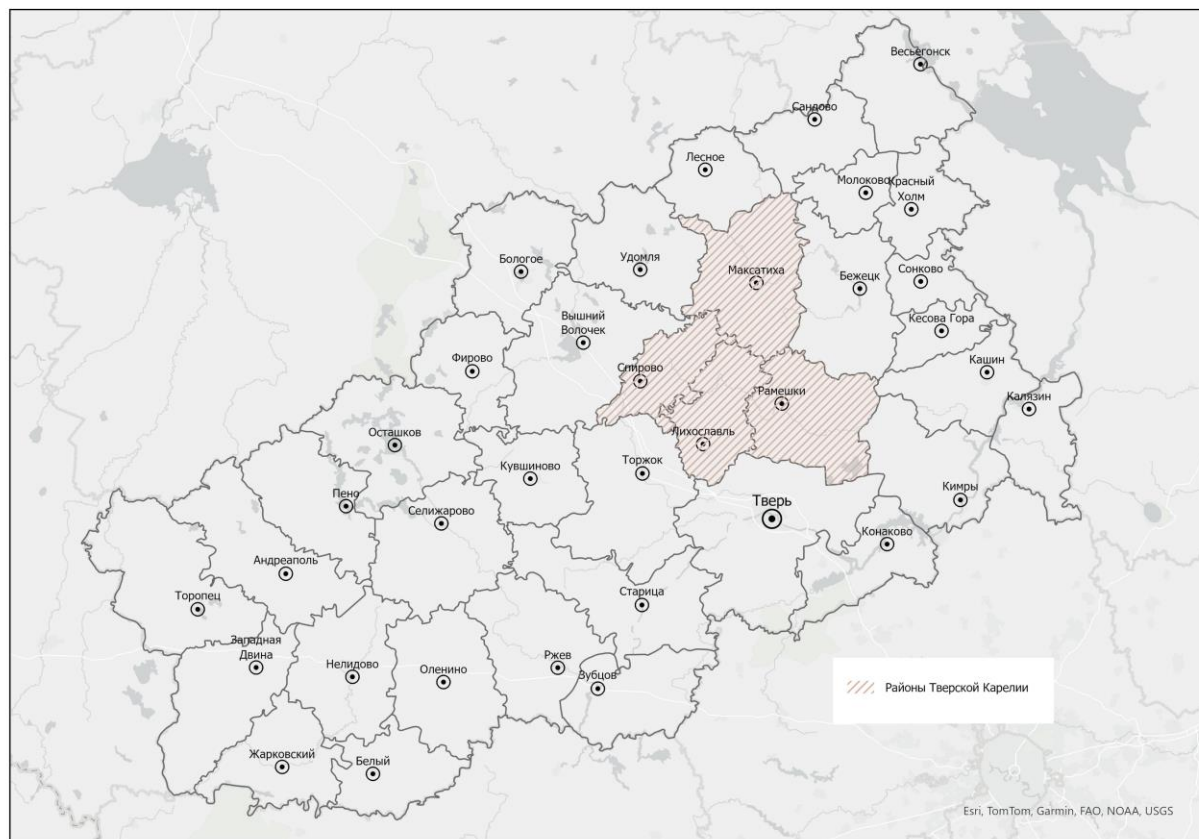


Александра Смирнова

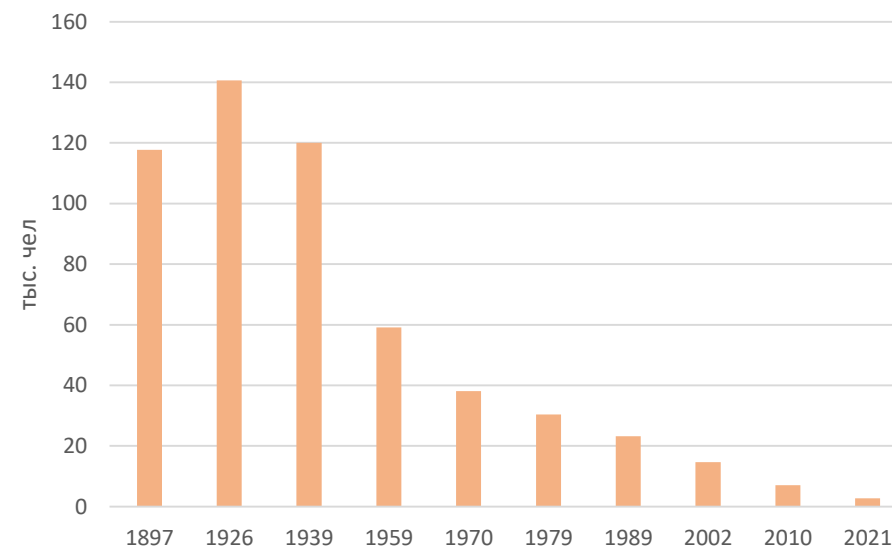
Оживающие деревни Тверской Карелии



«Тверские Карелы говорят своим языком и держатся древних родовых нравов, отличаясь и доныне от соседей своих некоторыми патриархальными добродетелями. Поэтому описываемый мной угол Бежецкого уезда может назваться Тверскою Карелией» (Глинка, 1836)

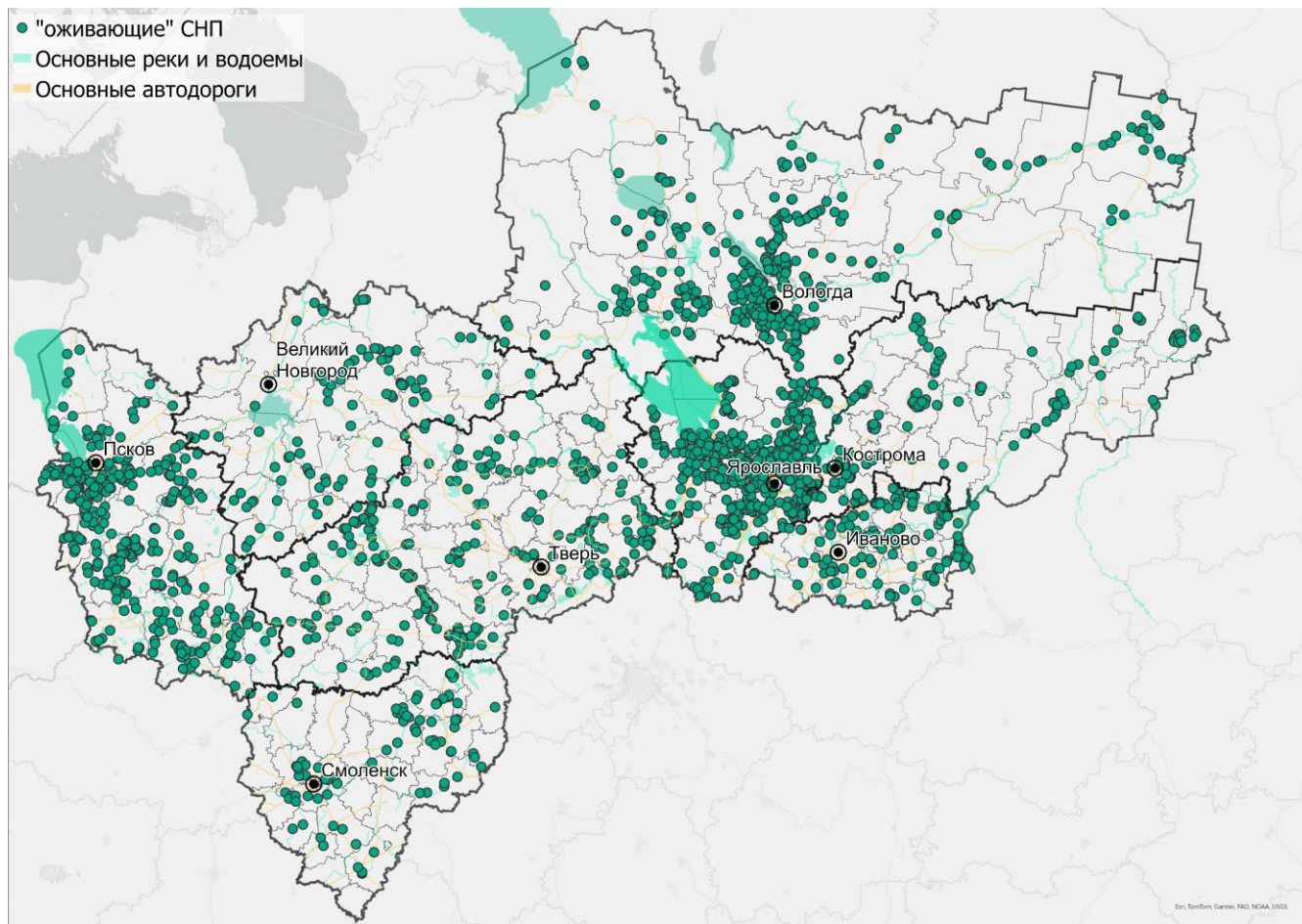


Основные районы Тверской Карелии

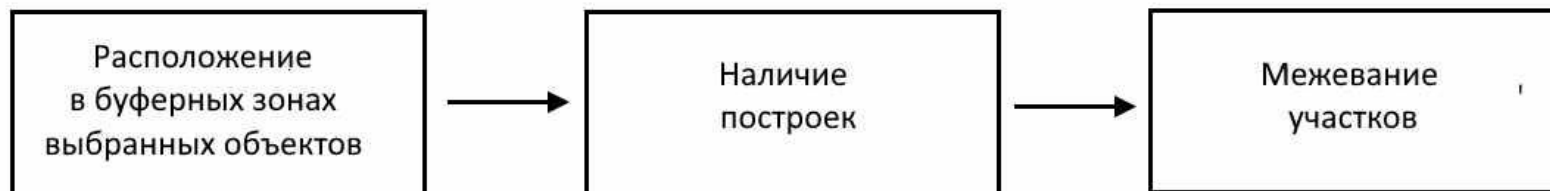


Численность карельского населения на тверской земле

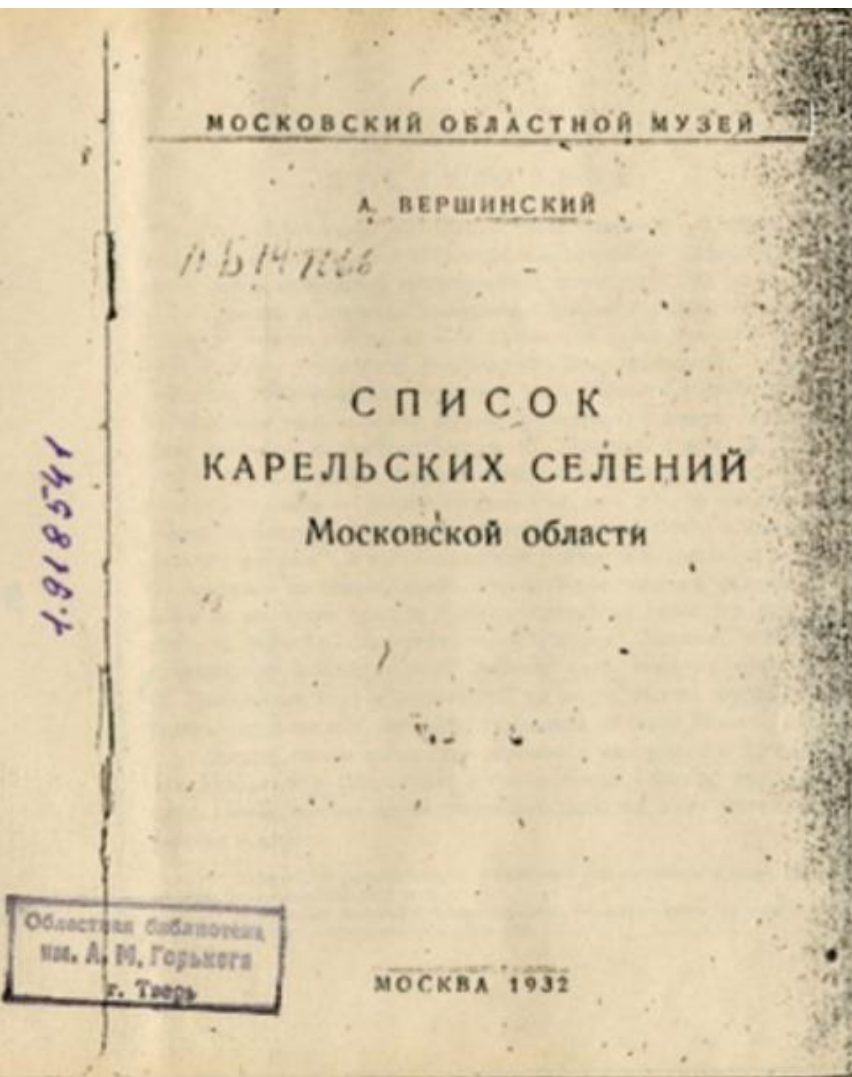
Оживающие деревни - пункты «без населения» с выгодным географическим положением и явными признаками обитаемости



Оживающие деревни Нечерноземья



Карельский «след» как фактор, способствующий оживлению деревень

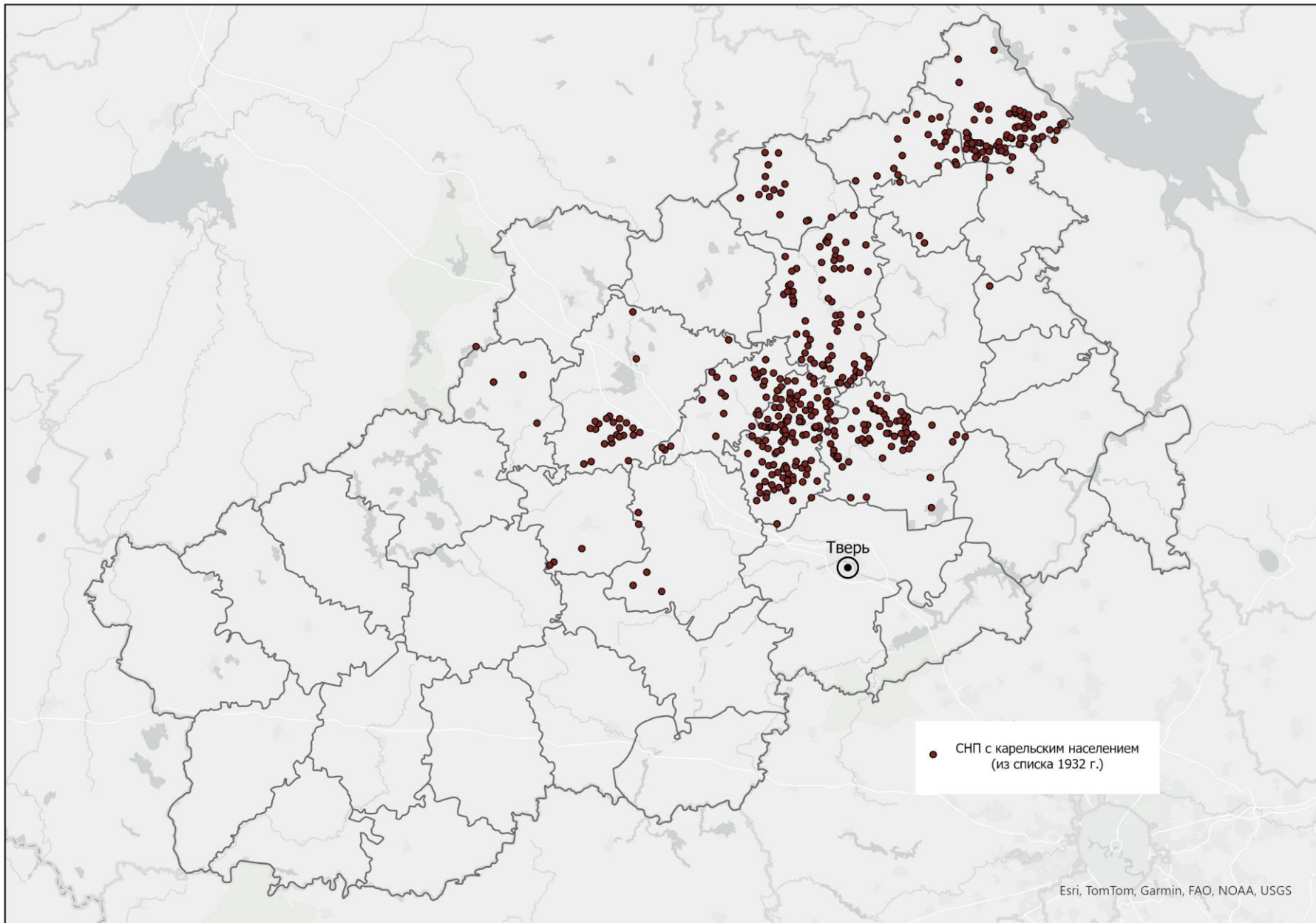


— 10 —

	Карел. хозяйств.	Русских хозяйств.		Карел. хозяйств.	Русских хозяйств.
6. Вримоно, хут.	3	—	74. Куиляно, дер.	18	—
7. Жерихово, дер.	32	—	75. Лазарово, дер.	43	—
8. Жериховка, хут.	6	—	76. Ладоница, дер.	20	—
9. Житное Больш., дер.	12	—	77. Лев Толстой, хут.	6	—
10. Жданная Свобода, хут.	4	—	78. Леонтьево, дер.	11	—
1. Захарово, дер.	37	—	79. Лески Горы, дер.	30	—
2. Захарьино, дер.	60	—	80. Лихонидово, дер.	18	—
3. Затулка, дер.	42	12	81. Локоты, село	56	16
4. Зицево, дер.	16	—	82. Ломки, дер.	47	—
5. Зингино 1-е, дер.	27	—	83. Ломки, хут.	5	—
6. Зингино 2-е, дер.	56	—	84. Лужки, дер.	46	3
7. Золотиха, село	82	12	85. Лужки, хут.	8	1
8. Иванцево, дер.	12	—	86. Луги, дер.	30	1
9. Иванцево, хут.	2	—	87. Марьино Нов., дер.	13	—
10. Искра, дер.	18	—	88. Микшино, село	140	40
11. Исачиха, дер.	18	—	89. Михайлово Горы, село	60	—
12. Кава, село	72	—	90. Моисеево, выс.	4	—
13. Калейкино, дер.	53	—	91. Морозовский, выс.	4	—
14. Кагунка, дер.	23	—	92. Мудрово, дер.	23	24
15. Каменка, дер.	21	—	93. Назарово, дер.	10	1
16. Капустино, дер.	27	—	94. Назарово, хут.	6	—
17. Им. Карла Либкнех- та, хут.	3	—	95. Некрасиха, дер.	36	5
18. Карпово, дер.	9	1	96. Нивки, хут.	5	—
19. Кляшника, дер.	27	—	97. Нигрово, дер.	33	—
20. Козловка, дер.	23	—	98. Нисифорова, дер.	25	—
21. Козловка, хут.	5	—	99. Нисифориха, дер.	25	—
22. Комлево, дер.	25	—	100. Повгородка, дер.	15	2
23. Конолянка, дер.	11	—	101. Обухово, дер.	29	—
24. Копино, хут.	7	—	102. Овчины, дер.	21	—
25. Крапоткино, хут.	4	—	103. Ольхово, хут.	2	—
26. Крапивка, дер.	39	—	104. Осново, дер.	25	—
27. Круглое, хут.	2	4	105. Песна, дер.	17	—
28. Кросицы, дер.	28	—	106. Петрово, дер.	9	—
29. Кротусово, дер.	24	—	107. Петрушкины Нивы, хут.	2	—
30. Курочкино, дер.	28	—	108. Пиногонци, село	31	—
31. Кузовино, дер.	92	4	109. Пляское Мал., дер.	62	—
32. Кузовинский хут.	9	—	110. Пляское Большое, село	125	14
33. Куляги, выс.	6	—			

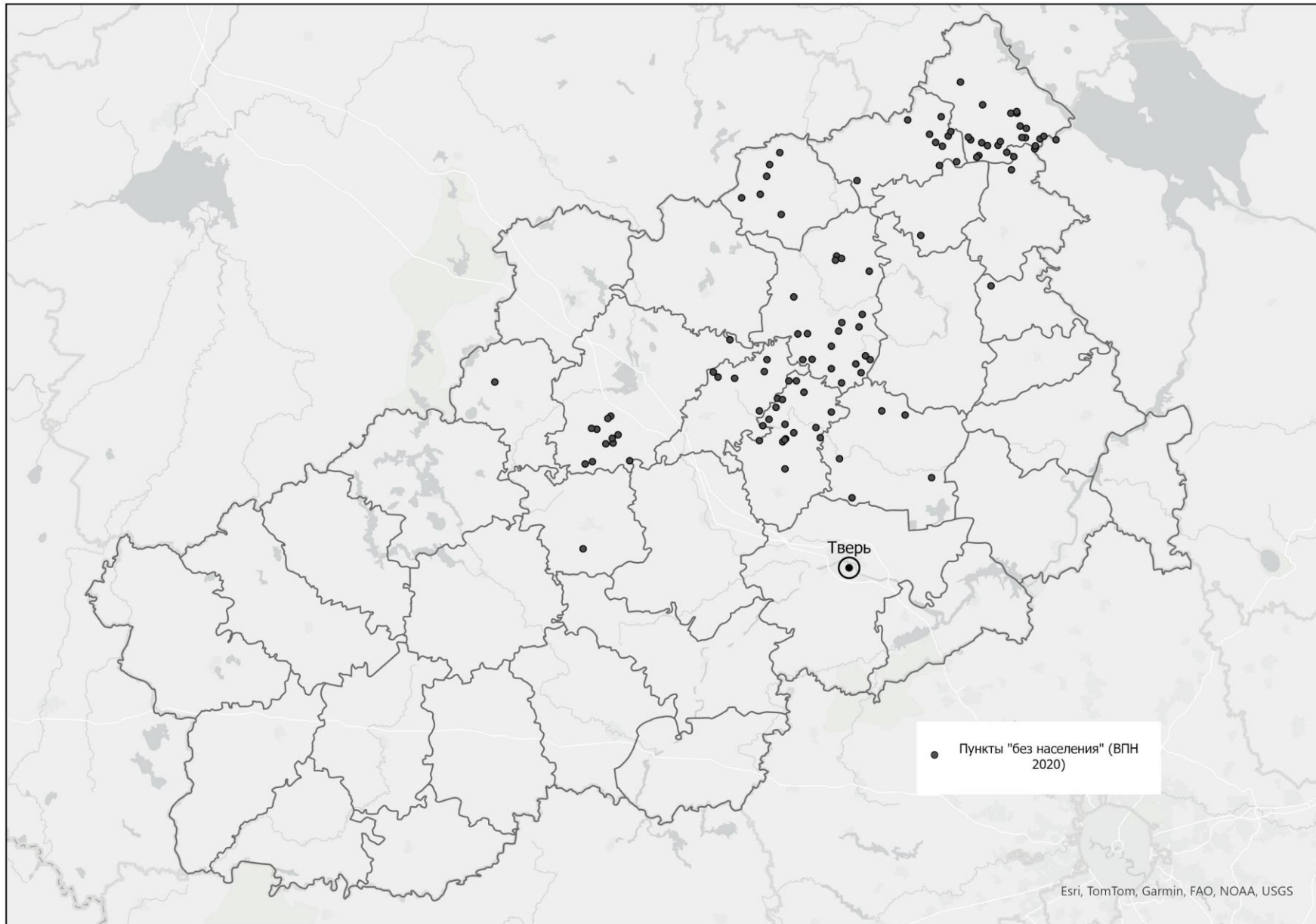
— 11 —

	Карел. хозяйств.	Русских хозяйств.		Карел. хозяйств.	Русских хозяйств.
110. Пляское, дер.	7	—	148. Челновка, дер.	23	—
111. Пинево, дер.	24	—	149. Юрьево, хут.	5	—
112. Пинево, хут.	2	—	150. Ясная Горка, хут.	6	—
113. Поддубье, дер.	25	—	151. Ясная Поляна, хут.	6	—
114. Подкино, дер.	22	1	152. Ясная Поляна, хут.	6	—
115. Покровка, дер.	28	—			
116. Полянка, хут.	3	—	МАКСАТИХИНСКИЙ РАЙОН.		
117. Поторочкино, дер.	12	3	1. Алфериха, дер.	28	4
118. Пруды-Врпиха, д.	19	5	2. Андрониха, дер.	21	4
119. Прудиха, дер.	34	1	3. Антиково, хут.	21	—
120. Пурышево, дер.	53	—	4. Артемово, дер.	16	—
121. Рогозна, дер.	16	—	5. Атемеш, дер.	26	—
122. Руканица, хут.	4	—	6. Афанасово, дер.	12	—
123. Сальница, дер.	16	—	7. Афимяново, дер.	62	—
124. Свободный Труд, выс.	10	—	8. Вабица, хут.	3	—
125. Селезиха, село	47	4	9. Вахарево, дер.	41	—
126. Селезиха, хут.	8	—	10. Березовка, дер. (Коп- лушка)	45	—
127. Селище, дер.	22	—	11. Береговал, дер.	19	—
128. Соколово, дер.	36	—	12. Благовещенье, дер.	61	—
129. Сорочкино, дер.	36	—	13. Вадуницы, дер.	126	—
130. Сосновина, дер.	66	4	14. Богданых Мал., дер.	6	—
131. Сошино, дер.	59	—	15. Болотное, хут.	5	—
132. Станки, дер.	32	—	16. Воронья, дер.	29	—
133. Стариха, дер.	51	—	17. Братва, хут.	3	—
134. Старцево, нос.	6	—	18. Броды, дер.	10	—
135. Степанково, дер.	17	—	19. Бушитино № 1, выс.	4	—
136. Степково, дер.	40	—	20. Быки, дер.	92	—
137. Сутоки, дер.	25	—	21. Быковка, дер.	26	—
138. Сухая Нива, дер.	28	—	22. Валище, хут.	2	—
139. Телицыно, дер.	45	—	23. Великое Село, дер.	67	—
140. Теренкино, дер.	35	—	24. Верхняя Тихвинка, хут.	4	—
141. Тимошкино, дер.	32	—	25. Веселицкое, нос.	6	—
142. Титовые Нивы, хут.	3	4	26. Веселый, хут.	4	—
143. Троицеино, дер.	37	—	27. Вилжа, дер.	34	—
144. Трубины-Гурилаха, дер.	29	—	28. Вилки, хут.	4	—
145. Уральское, село (б. пог. Георгиевский)	2	5	29. Виржи, хут.	2	—
146. Хмелевка, дер.	24	—			
147. Чашково, дер.	58	2			



423
ИЗ
1090

«Карельские» СНП из списка 1932, сохранившиеся в современной сети расселения



107
из
423

Пункты «без населения» в составе карельских СНП



Малкирово




«обитаемые»




Михалиха




«оставленные»



Бахани



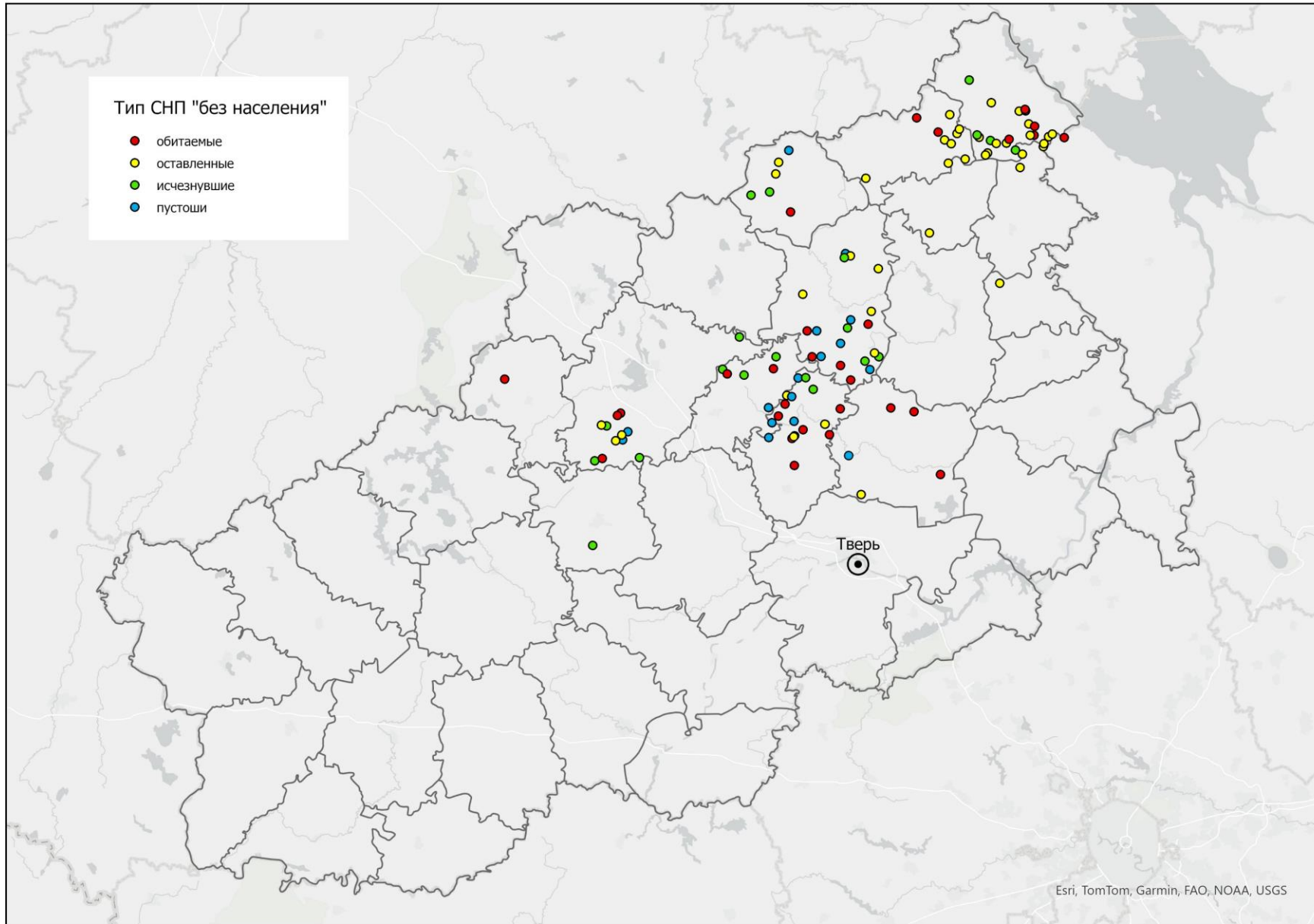
«исчезнувшие»



Зеленое

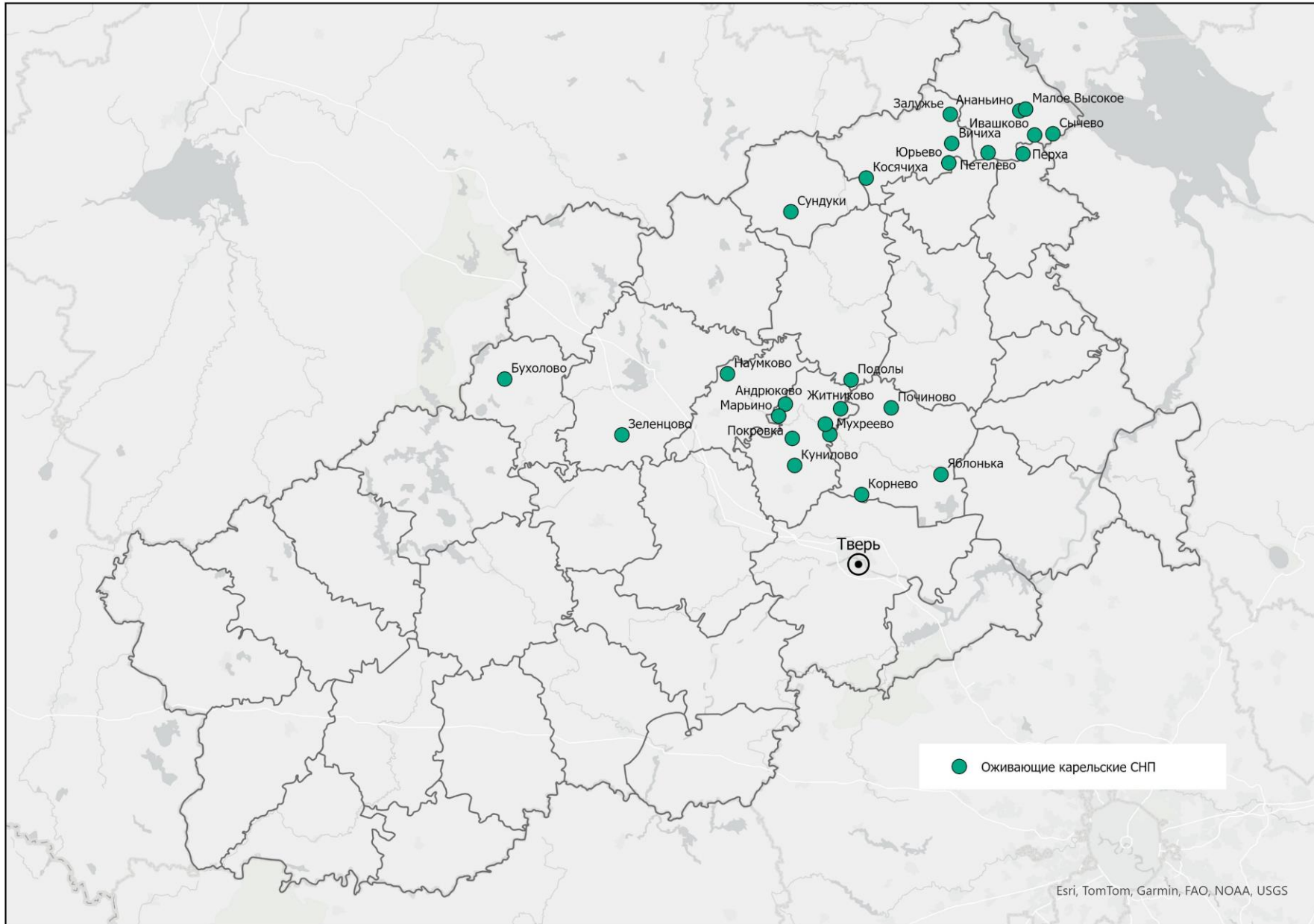


«пустоши»



68
ИЗ
107

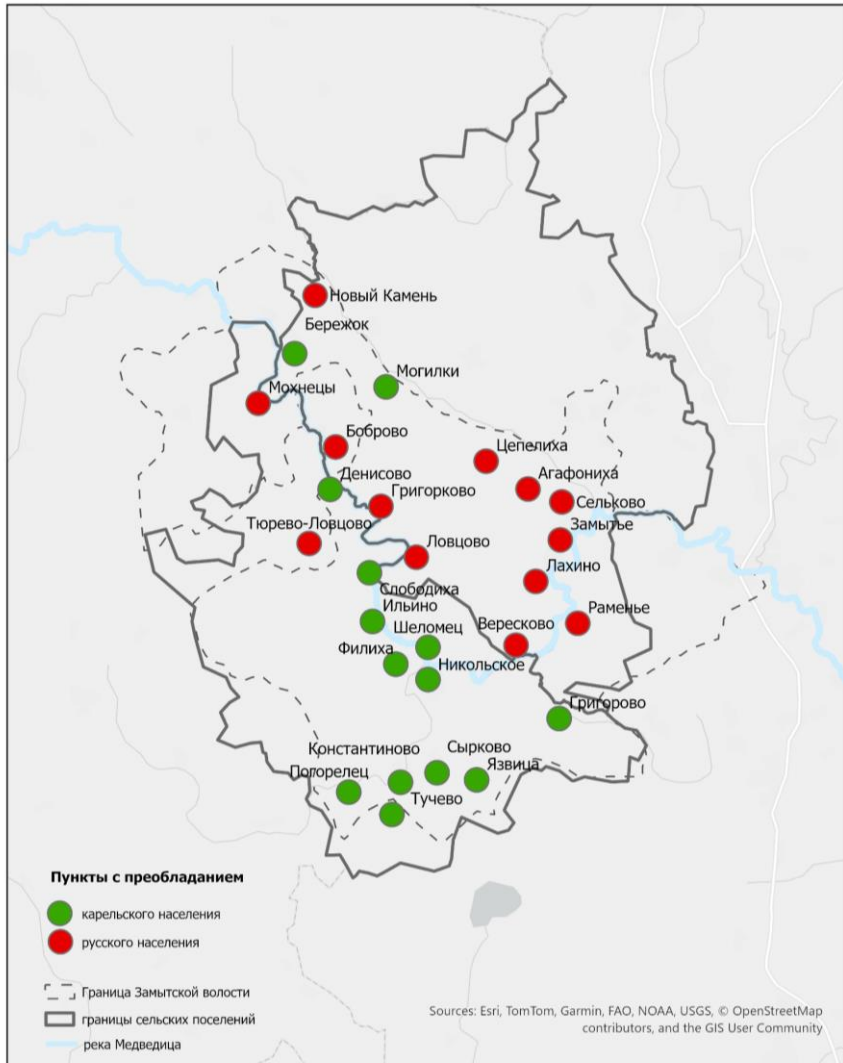
Типы карельских пунктов «без населения»



25
из
68

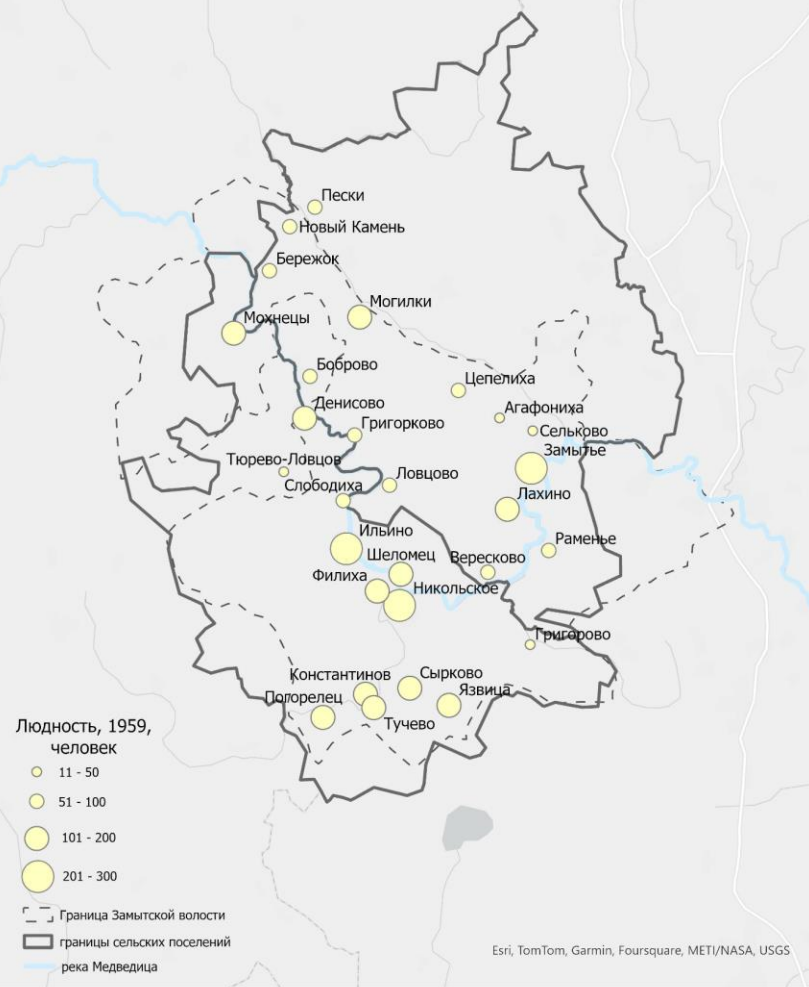
Оживающие в составе пунктов «без населения»

Географические особенности карельского расселения: вдали от крупных торговых трактов, крупных рек, мест с лучшими почвенными условиями

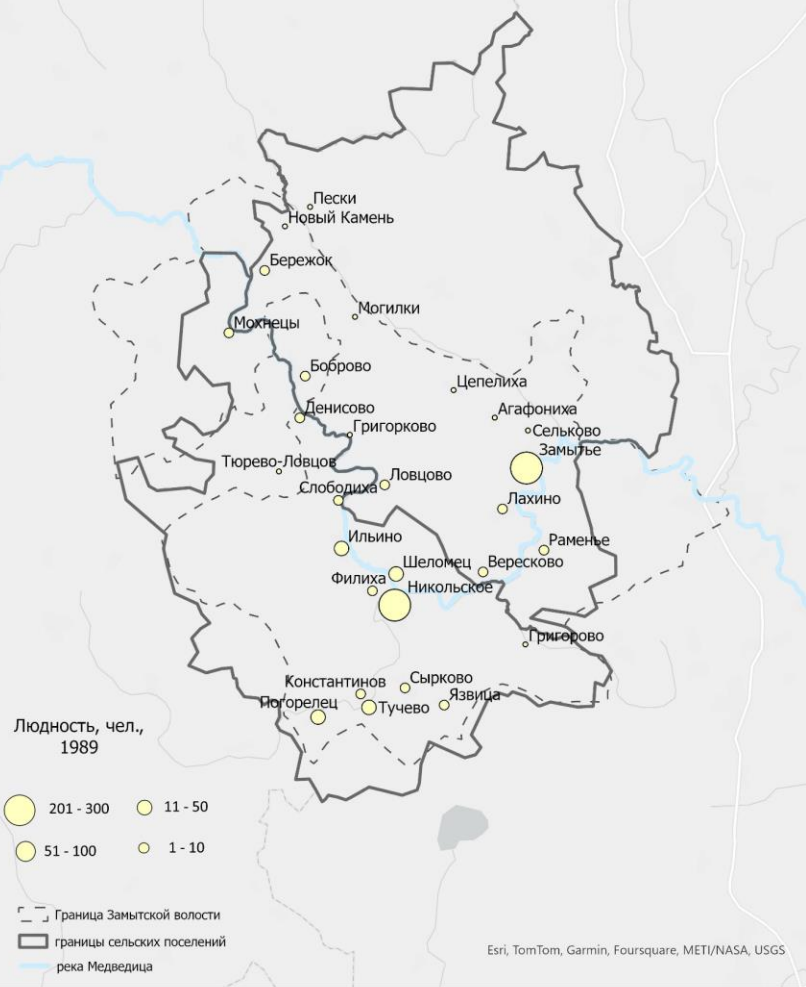


Село Замытье

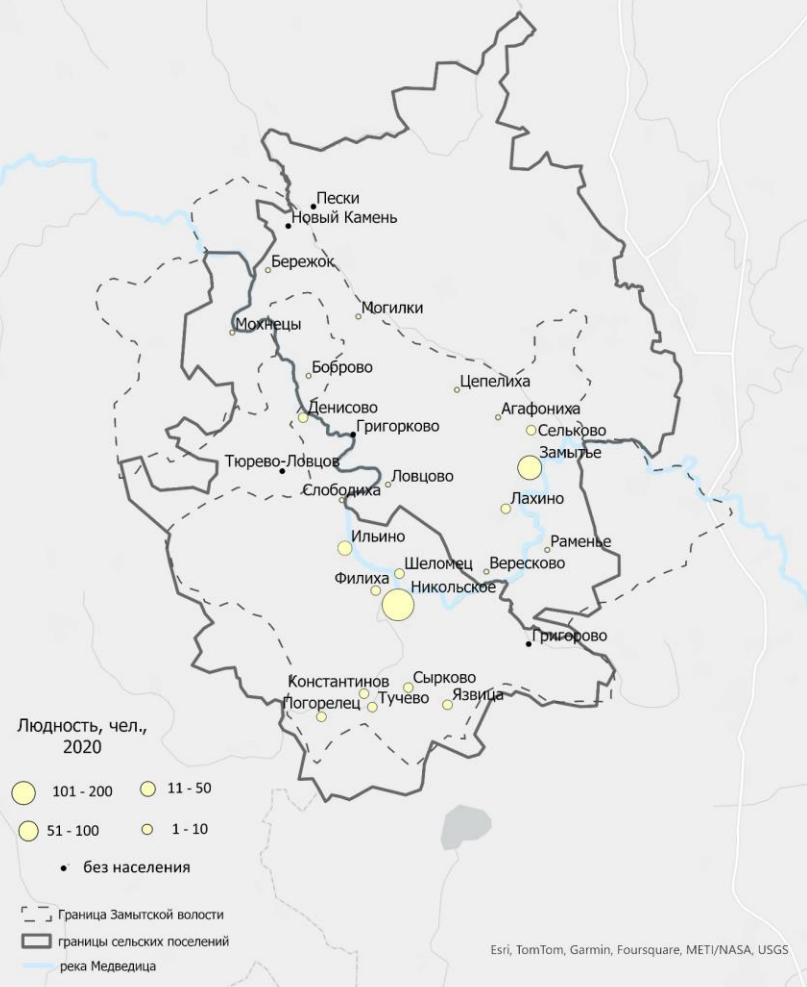
А.



Б.



В.



Динамика людности СНП бывшей Замытской волости: А. 1959 Б. 1989 В.2020

Возрождение и популяризация карельского наследия сегодня



Карельский дом в Чашково
★★★★★ 5,0 · Написать отзыв
2,2К подписчиков · 18 друзей

Подписаться

Этнокомплекс "Мямино"

X Фестиваль карельского пирога
КАЛИТКА
14-15 августа
2026 года

Подробнее о фестивале:
vk.com/kalitka_fest

Тверская Карелия – ускользящая субэтническая общность

